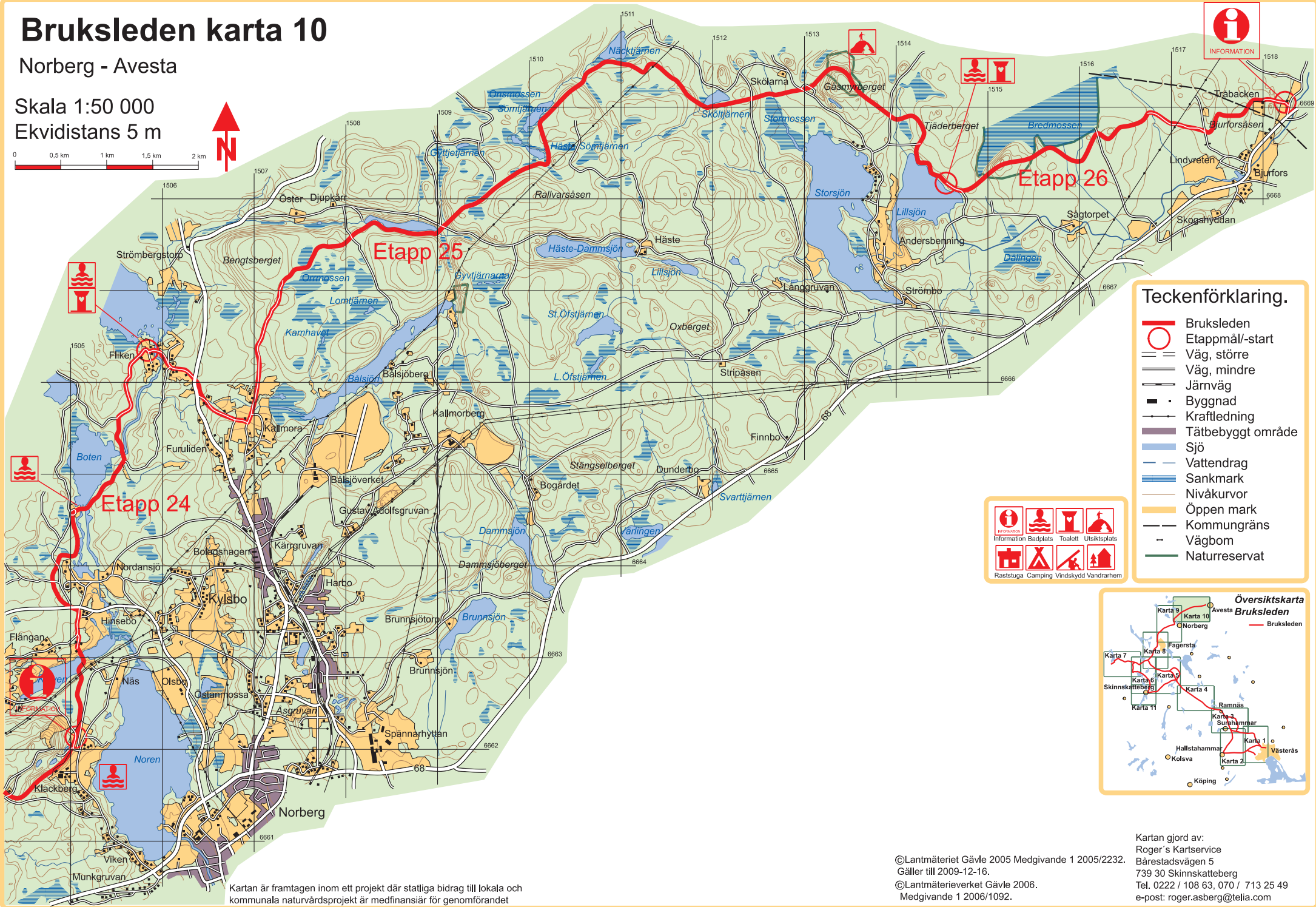
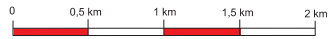


Bruksleden karta 10

Norberg - Avesta

Skala 1:50 000

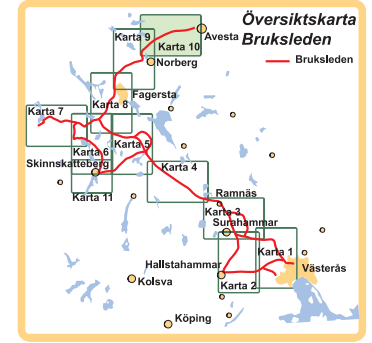
Ekvidistans 5 m



Teckenförklaring.

- Bruksleden
- Etappmål/-start
- Väg, större
- Väg, mindre
- Järnväg
- Byggnad
- Kraftledning
- Tätbebyggt område
- Sjö
- Vattendrag
- Sankmark
- Nivåkurvor
- Öppen mark
- Kommungräns
- Vägbotm
- Naturreservat

Information Badplats Toalett Utsiktsplats
 Reststuga Camping Vindskydd Vandrarhem



Kartan är framtagen inom ett projekt där ställiga bidrag till lokala och kommunala naturvårdsprojekt är medfinansierat för genomförandet

©Lantmäteriet Gävle 2005 Medgivande 1 2005/2232.
 Gäller till 2009-12-16.
 ©Lantmäterieverket Gävle 2006.
 Medgivande 1 2006/1092.

Kartan gjord av:
 Roger's Kartservice
 Bärestadvägen 5
 739 30 Skinnkatteberg
 Tel. 0222 / 108 63, 070 / 713 25 49
 e-post: roger.asberg@telia.com